

ОПИСАНИЕ МЕСТОПОЛОЖЕНИЯ ГРАНИЦ

публичного сервитута ВЛ 10 кВ 6Л-Рахинка-10

(наименование объекта, местоположение границ которого описано)

Раздел 1

Сведения об объекте

Сведения об объекте		
№ п/п	Характеристики объекта	Описание характеристик
1	2	3
1	Местоположение объекта	Волгоградская область, Среднеахтубинский
2	Площадь объекта +/- величина погрешности определения площади (Р +/- Дельта Р)	22514 м2 +/-30 м2
3	Иные характеристики объекта	Публичный сервитут для использования земельных участков в целях эксплуатации объекта энергетики местного значения – инженерного сооружения ВЛ 10 кВ 6Л-Рахинка-10 сроком действия 49 лет в интересах Публичного акционерного общества "Россети Юг"

Местоположение публичного сервитута: Волгоградская область, Среднеахтубинский			
Система координат		МСК-34, зона 2	
Метод определения координат		Аналитический	
Обозначение характерных точек границ публичного сервитута	Координаты, м		
	Х	У	Средняя квадратическая погрешность положения характерных точек (Mt), м
1	2	3	4
1	516980.51	2218834.07	0.10
2	516980.65	2218831.63	0.10
3	516982.00	2218826.23	0.10
4	516986.62	2218777.84	0.10
5	516992.28	2218721.56	0.10
6	516993.60	2218717.43	0.10
7	516996.09	2218714.48	0.10
8	516999.11	2218712.14	0.10
9	517002.75	2218710.82	0.10
10	517006.61	2218710.90	0.10
11	517060.64	2218722.22	0.10
12	517121.33	2218734.80	0.10
13	517172.90	2218745.61	0.10
14	517176.46	2218747.38	0.10
15	517178.59	2218749.56	0.10
16	517180.10	2218752.49	0.10
17	517180.59	2218755.59	0.10
18	517180.16	2218758.79	0.10
19	517178.25	2218762.36	0.10
20	517175.92	2218764.50	0.10
21	517172.03	2218799.56	0.10
22	517165.09	2218859.31	0.10
23	517158.32	2218920.29	0.10
24	517151.25	2218984.36	0.10
25	517144.77	2219044.41	0.10
26	517137.87	2219107.07	0.10
27	517132.98	2219150.88	0.10
28	517127.82	2219196.43	0.10
29	517126.79	2219199.93	0.10
30	517109.06	2219235.57	0.10
31	517093.99	2219265.68	0.10
32	517084.75	2219346.32	0.10
33	517078.46	2219405.85	0.10
34	517075.41	2219466.24	0.10
35	517064.52	2219530.02	0.10
36	517062.57	2219533.36	0.10
37	517059.53	2219535.76	0.10
38	517055.84	2219536.90	0.10
39	517051.98	2219536.63	0.10
40	517048.49	2219534.98	0.10
41	517045.82	2219532.17	0.10
42	517044.36	2219528.60	0.10
43	517044.29	2219524.73	0.10
44	517054.60	2219463.43	0.10
45	517057.54	2219404.03	0.10
46	517063.88	2219344.03	0.10
47	517073.34	2219261.44	0.10
48	517074.38	2219257.93	0.10
49	517090.27	2219226.19	0.10
50	517107.17	2219192.22	0.10
51	517112.11	2219148.54	0.10
52	517116.99	2219104.75	0.10
53	517123.89	2219042.11	0.10
54	517130.37	2218982.05	0.10
55	517137.44	2218917.98	0.10
56	517144.21	2218857.00	0.10
57	517151.16	2218797.19	0.10
58	517154.92	2218763.28	0.10
59	517117.03	2218755.36	0.10

1	2	3	4
60	517056.36	2218742.78	0.10
61	517012.19	2218733.53	0.10
62	517007.52	2218779.94	0.10
63	517002.56	2218830.58	0.10
64	517001.58	2218834.23	0.10
1	516980.51	2218834.07	0.10

Волгоградская область
Среднеахтубинский район
Рахинское сельское поселение

Лист 2

Лист 3

Лист 4

Лист 5

Лист 6

АЦЗ

Лист 1

34:28:10003

34:28:010003:253

34:28:010003:4

ПС 110/10кВ РАХИНКА

с.Рахинка

23

23

Масштаб 1:4000


- ТП-927  - обозначение трансформаторной подстанции
34:00:000000 – обозначение номера кадастрового квартала
:186 – обозначение номера земельного участка
Волгоградская область - наименование муниципального образования
Среднеахтубинский район

Схема расположения границ публичного сервитута

Волгоградская область
Среднеахтубинский район
Рахинское сельское поселение

34:28:10003

ПС 110/10кВ РАХИНКА

34:28:010003:4

34:28:10001

с.Рахинка

Масштаб 1: 1000

Используемые условные знаки и обозначения:

- - обозначение границы кадастрового квартала по сведениям ЕГРН
- - обозначение границы земельного участка по сведениям ЕГРН
- - обозначение границы публичного сервитута
- - обозначение объекта электросетевого хозяйства
- 2 - обозначение характерной точки охранной зоны

34:00:0000000 — обозначение номера кадастрового квартала

34:18:100014:525 — обозначение номера земельного участка

Волгоградская область - обозначение муниципального образования

Среднеахтубинский район

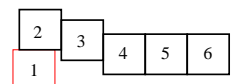
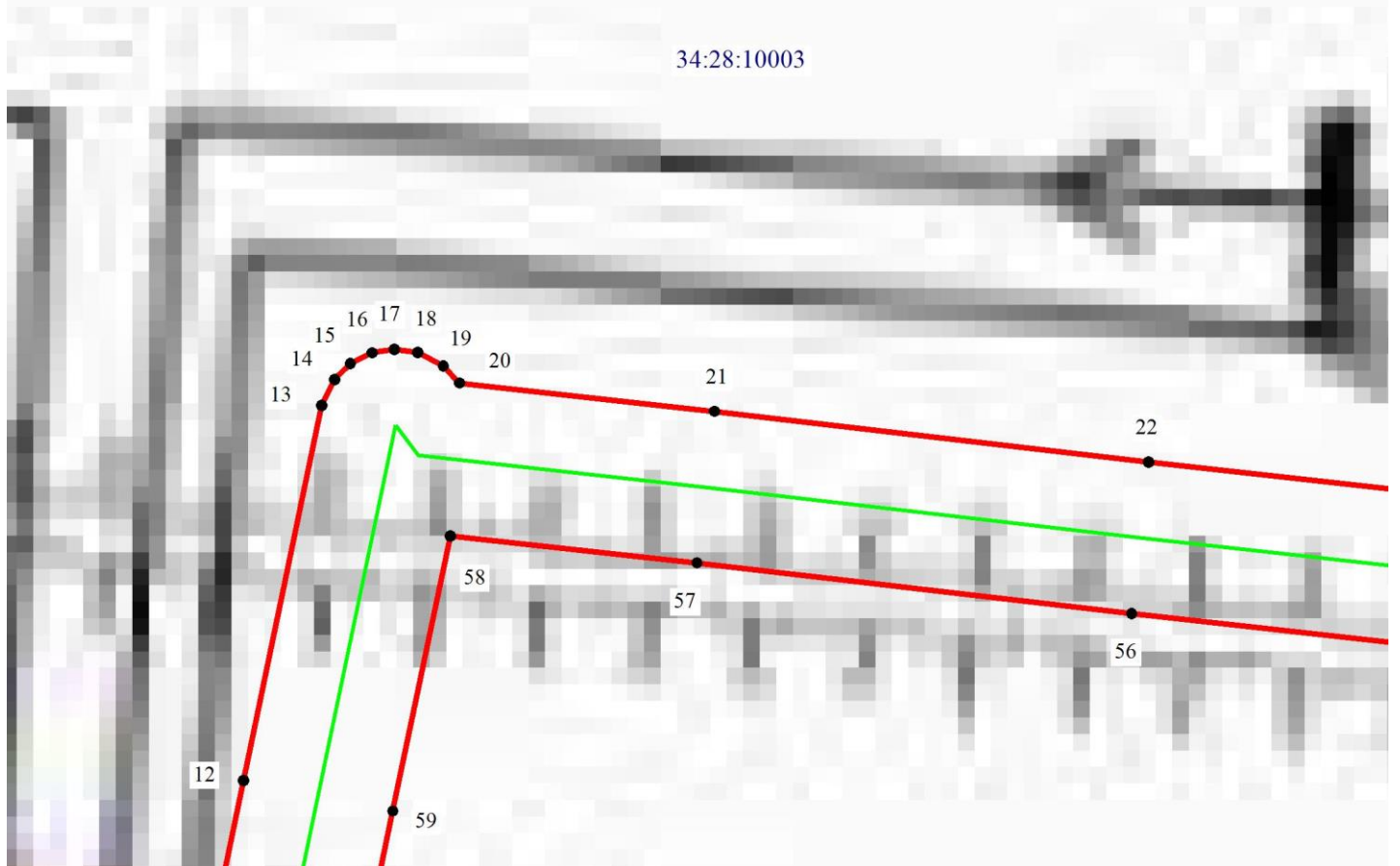


Схема расположения границ публичного сервитута

Волгоградская область
Среднеахтубинский район
Рахинское сельское поселение

34:28:10003



Масштаб 1: 1000

Используемые условные знаки и обозначения:

- - обозначение границы кадастрового квартала по сведениям ЕГРН
- - обозначение границы земельного участка по сведениям ЕГРН
- - обозначение границы публичного сервитута
- - обозначение объекта электросетевого хозяйства
- 2 - обозначение характерной точки охранной зоны

34:00:0000000 — обозначение номера кадастрового квартала

34:18:100014:525 — обозначение номера земельного участка


Волгоградская область - обозначение муниципального образования

Среднеахтубинский район

2	3	4	5	6
1				

Схема расположения границ публичного сервитута

Волгоградская область
Среднеахтубинский район
Рахинское сельское поселение



Масштаб 1: 1000

Используемые условные знаки и обозначения:

- обозначение границы кадастрового квартала по сведениям ЕГРН
- обозначение границы земельного участка по сведениям ЕГРН
- обозначение границы публичного сервитута
- обозначение объекта электросетевого хозяйства
- 2 — обозначение характерной точки охранной зоны

34:00:0000000 — обозначение номера кадастрового квартала

34:18:100014:525 — обозначение номера земельного участка

Волгоградская область — обозначение муниципального образования

Среднеахтубинский район

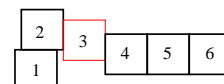
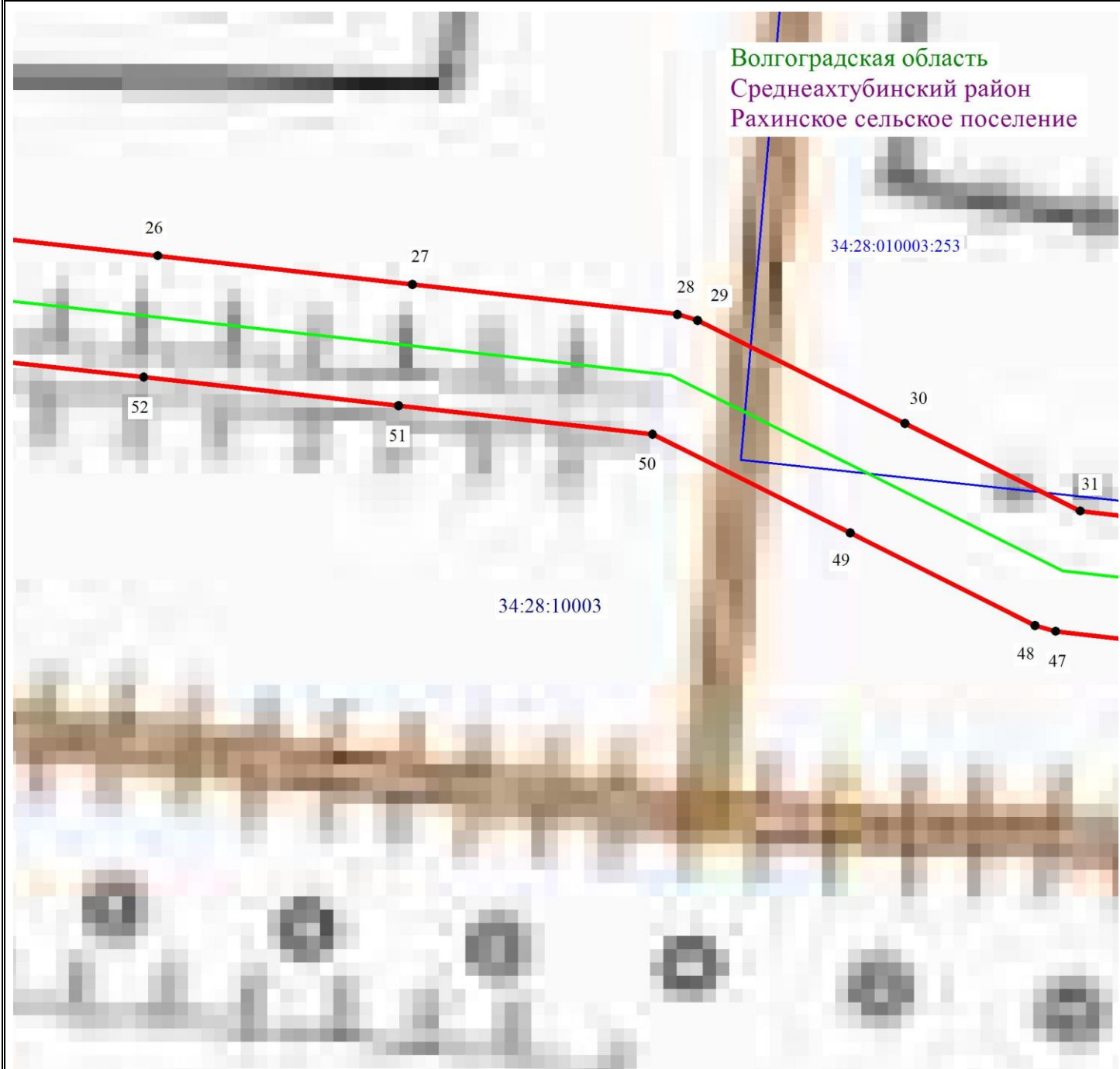


Схема расположения границ публичного сервитута



Масштаб 1: 1000

Используемые условные знаки и обозначения:

- - обозначение границы кадастрового квартала по сведениям ЕГРН
- - обозначение границы земельного участка по сведениям ЕГРН
- - обозначение границы публичного сервитута
- - обозначение объекта электросетевого хозяйства
- 2 - обозначение характерной точки охранной зоны

34:00:0000000 — обозначение номера кадастрового квартала

34:18:100014:525 — обозначение номера земельного участка

Волгоградская область - обозначение муниципального образования

Среднеахтубинский район

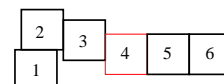


Схема расположения границ публичного сервитута

Волгоградская область
Среднеахтубинский район
Рахинское сельское поселение

34:28:010003:253

34:28:10003

32

33

46

45

Масштаб 1: 1000

Используемые условные знаки и обозначения:

- - обозначение границы кадастрового квартала по сведениям ЕГРН
- - обозначение границы земельного участка по сведениям ЕГРН
- - обозначение границы публичного сервитута
- - обозначение объекта электросетевого хозяйства
- 2 - обозначение характерной точки охранной зоны

34:00:0000000 - обозначение номера кадастрового квартала

34:18:100014:525 - обозначение номера земельного участка

Волгоградская область - обозначение муниципального образования

Среднеахтубинский район

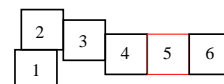


Схема расположения границ публичного сервитута

Волгоградская область
Среднеахтубинский район
Рахинское сельское поселение



Масштаб 1: 1000

Используемые условные знаки и обозначения:

- обозначение границы кадастрового квартала по сведениям ЕГРН
- обозначение границы земельного участка по сведениям ЕГРН
- обозначение границы публичного сервитута
- обозначение объекта электросетевого хозяйства
- 2 — обозначение характерной точки охранной зоны

34:00:000000 — обозначение номера кадастрового квартала

34:18:100014:525 — обозначение номера земельного участка

Волгоградская область — обозначение муниципального образования

Среднеахтубинский район

